








-  Obszar objęty planem ogólnym gminy Markusy
-  Granice obrębów ewidencyjnych
-  Granice działek ewidencyjnych
-  Obszar uzupełnienia zabudowy

### Zagrożenie powodziowe

-  Obszary, na których prawdopodobieństwo wystąpienia powodzi jest wysokie i wynosi 10%
-  Obszary, na których prawdopodobieństwo wystąpienia powodzi jest średnie i wynosi 1%
-  Obszary, na których prawdopodobieństwo wystąpienia powodzi jest średnie i wynosi 1% - od strony morza

--- Wąły przeciwpowodziowe

 Pasy o szerokości 50 m od stopy wałów przeciwpowodziowych

• Pompownie odwadniające


### Użytki gruntowe

 Użytki gruntowe klasy I, II, III, IIIa i IIIb

 Grunty leśne

 Grunty pod wodami

### Formy ochrony przyrody

 Obszar Chronionego Krajobrazu „Jeziora Drużno”


 Granica obszaru Natura 2000 „Jezioro Drużno” PLB 280013


 Granica obszaru Natura 2000 „Ostoja Drużno” PLH 280028


 Rezerwat przyrody „Ostoja Drużno”

• Pomniki przyrody

### Krajobrazy priorytetowe wyznaczone w audycie krajobrazowym

 28-313.54-09 „Żuławy Południowe”

 28-313.54-12 „Jezioro Drużno”

 28-313.54-13 „Otoczenie jeziora Drużno”

### Zabytki

Wpisane do rejestru zabytków

 Wpisane do rejestru zabytków

• Ujęte w ewidencji zabytków

 Ujęte w ewidencji zabytków

• Ujęte w ewidencji zabytków

 Ujęte w ewidencji zabytków

• Ujęte w ewidencji zabytków


### Stanowiska archeologiczne ujęte w ewidencji zabytków

 Stanowiska archeologiczne ujęte w ewidencji zabytków

• Stanowiska archeologiczne ujęte w ewidencji zabytków

### Infrastruktura transportowa

 Drogi powiatowe


 Drogi gminne

### Infrastruktura techniczna

 Sieć Szerokopasmowa Polski Wschodniej

• Obiekty infrastruktury technicznej

 Projektowana linia 2x400kV relacji Gdańsk Błonia – Olsztyn Mątki


 Pas technologiczny od projektowanej linii 2x400kV o szerokości 70 m (po 35 m od osi linii w obu kierunkach w rzucie poziomym)

### Infrastruktura społeczna

• Obiekty infrastruktury społecznej

### Strefy związane z ograniczeniami w zagospodarowaniu

 Granica obszaru ograniczonego użytkowania wokół Lotniska Wojskowego w Królewie Malborskim – JW1128 Malbork\_Krasnołeka

 Przewidziana przestrzeń powietrzna MCTR - strefa kontrolowana lotniska wojskowego Malbork

 Granice strefy ochronnej od cmentarza o szerokości 50 m

 Granice strefy ochronnej od cmentarza o szerokości 150 m

### Strefy planistyczne


 Strefa wielofunkcyjna z zabudową mieszkaniową wielorodzinną


 Strefa wielofunkcyjna z zabudową mieszkaniową jednorodzinną


 Strefa wielofunkcyjna z zabudową zagrodową

 Strefa usługowa

 Strefa gospodarcza

 Strefa produkcji rolniczej

 Strefa infrastrukturalna

 Strefa zieleni i rekreacji

 Strefa cmentarzy

 Strefa otwarta

 Strefa komunikacyjna